
































basemap.at

Verkehrsnetz - Klassifizierung

-  Autobahn
-  Schnellstrasse
-  Rampe
-  Hauptverbindung
-  Hauptverbindung in Bau
-  Wichtige Nebenverbindung
-  Wichtige Nebenverbindung in Bau
-  Gemeindestraße hochrangig
-  Gemeindestraße in Bau
-  Fußgängerzone
-  Sonstige Straße
-  Fahrweg
-  Fußweg
-  Fußweg Stufe/Stiege
-  Fußweg Friedhof Hauptweg
-  Fußweg Friedhof Nebenweg
-  Fußweg Tunnel
-  Fußweg in Bau
-  Bahn Hauptnetz
-  Bahn Ergänzungsnetz
-  Schmalspurbahn
-  Zahnradbahn
-  Seilbahn
-  Bahn Anschluss
-  Fähre
-  U1 - U-Bahn
-  U2 - U-Bahn
-  U3 - U-Bahn
-  U4 - U-Bahn
-  U6 - U-Bahn
-  Strassenbahn